


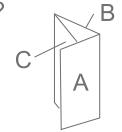
LE POIRE S/ VIE - AIZENAY - Le Sentier des Mégalithes (R)

Proposé par :
Office de Tourisme Vie et Boulogne
"Ce PDF a été généré à partir de Cirkwi, la
plateforme de partage d'activités touristiques
qui vous fait voyager"

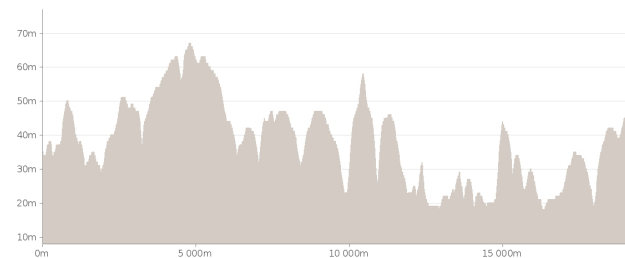
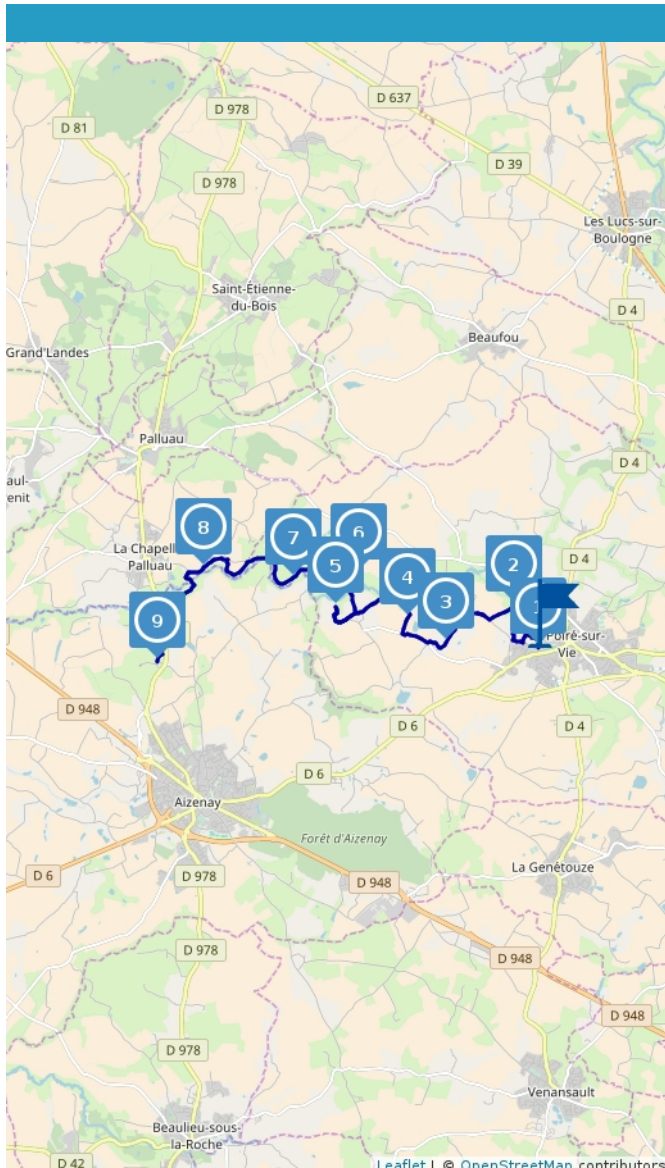
www.cirkwi.com/circuit/15104



Comment plier ?



Ce circuit est composé de
9 infos parcours



17.67 km

Marche : 4h0



maxi 67 m

mini 18 m

429 m

-421 m

Cet itinéraire vous est fourni à titre indicatif. Cirkwi ne certifie pas la fiabilité des informations contenues dans les textes, cartes ou photos de cet itinéraire. Retrouvez plus d'infos sur www.cirkwi.com



Mise à jour le 15/08/16 par Office de Tourisme Vie et Boulogne et généré par www.cirkwi.com

1

Rue du Moulin à Élise
85170 Beaufou
Altitude : 39m

2

La Blelière
85170 Le Poiré-sur-Vie
Altitude : 32m

Ponceau mégalithique médiéval démantelé

Restes visibles dans le buisson et le ruisseau du Ruth.

3

La Millière
85170 Le Poiré-sur-Vie
Altitude : 60m

Mégalithe démantelé

On peut encore voir les pierres sur le bord de route, au niveau de La Millière.

4

La Mignardière
85170 Le Poiré-sur-Vie
Altitude : 55m

Pierre à cupules dite de La Fée

Au lieu-dit Les Vergnaies, située à droite sur le talus.

5

La Moissandière
85170 Le Poiré-sur-Vie
Altitude : 35m

Rocher à cupule en forme de "fleur".

Traverser le village Barrot et continuer tout droit en direction du village de La Moissandière pour observer ce rocher. Revenir sur ses pas.

6

La Merlière
85170 Le Poiré-sur-Vie
Altitude : 56m

Pierre des Farfadets

Passer la Planche du Gravier et faire le détour à droite pour observer cette pierre. Plusieurs légendes gravitent autour de cette pierre.



7

La Boutière
85170 Le Poiré-sur-Vie
Altitude : 27m

Pont de l'Orcelière

En passant par La Jaunière, vous atteindrez ce pont mégalithique et gué anciens.

8

Le Piquérand
85670 La Chapelle-Palluau
Altitude : 25m

Pont et gué de La Naulière -Bernard

En poursuivant le long de la rivière et après avoir traversé les villages de La Rochette et Piquérand, découvrez ce pont mégalithique. Attention : avant la prochaine étape, traversée dangereuse (D978 : route à grande circulation). Reprendre ensuite son chemin par le sentier de La Bercherie.

9

Les Étangs
85190 Aizenay
Altitude : 48m

Les Etangs

Ce site est d'origine gauloise. ancien passage à gué sur pierres, le puits et le lavoir déterminent un lieu très fréquenté. Les gros blocs de granit de la pente ont volontairement été conservés au cours des siècles.